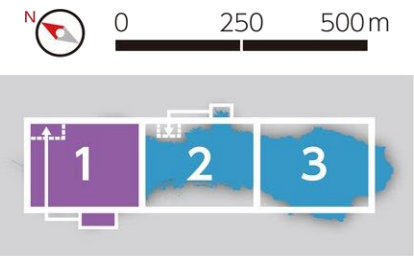


# 内水ハザードマップ

1 縮尺 1/15,000



## 凡例

- 避難所
- ① 一時避難場所
- ⬇ 避難時危険箇所 (地下道)
- 広域緊急交通路 (大阪府が選定)
- 地域緊急交通路 (貝塚市が選定)
- 緊急交通路は車両の交通規制が行われることがあります。
- ⓧ 警察署・交番 ⓧ 消防署・消防団
- 🏥 市災害医療センター
- 🏥 災害医療協力病院
- 🚁 ヘリポート
- 内水による浸水の深さ
  - 0.2m ~ 0.5m未満
  - 0.5m ~ 1.0m未満
  - 1.0m ~ 2.0m未満
  - 2.0m ~ 5.0m未満
  - 5m以上

□降雨の条件としては、貝塚市の下水道計画降雨 (時間最大雨量 54.6mm 相当) を引き伸ばし、「想定最大規模降雨」 (時間最大雨量 147.0mm) としたものを設定しています。この降雨条件のもと、「下水道施設で流しきれない雨が地表面を流れ窪地にたまる」とした場合の浸水解析を行った結果を表示しております。また、解析の前提条件として河川の水位、河川の氾濫による浸水は考慮しておりません。

□内水氾濫は予想することが困難であり、雨の降り方、土地利用、下水道施設の整備状況の変化によっては、この地図に示された箇所以外でも浸水が発生することがありますので注意してください。










2 縮尺 1/15,000



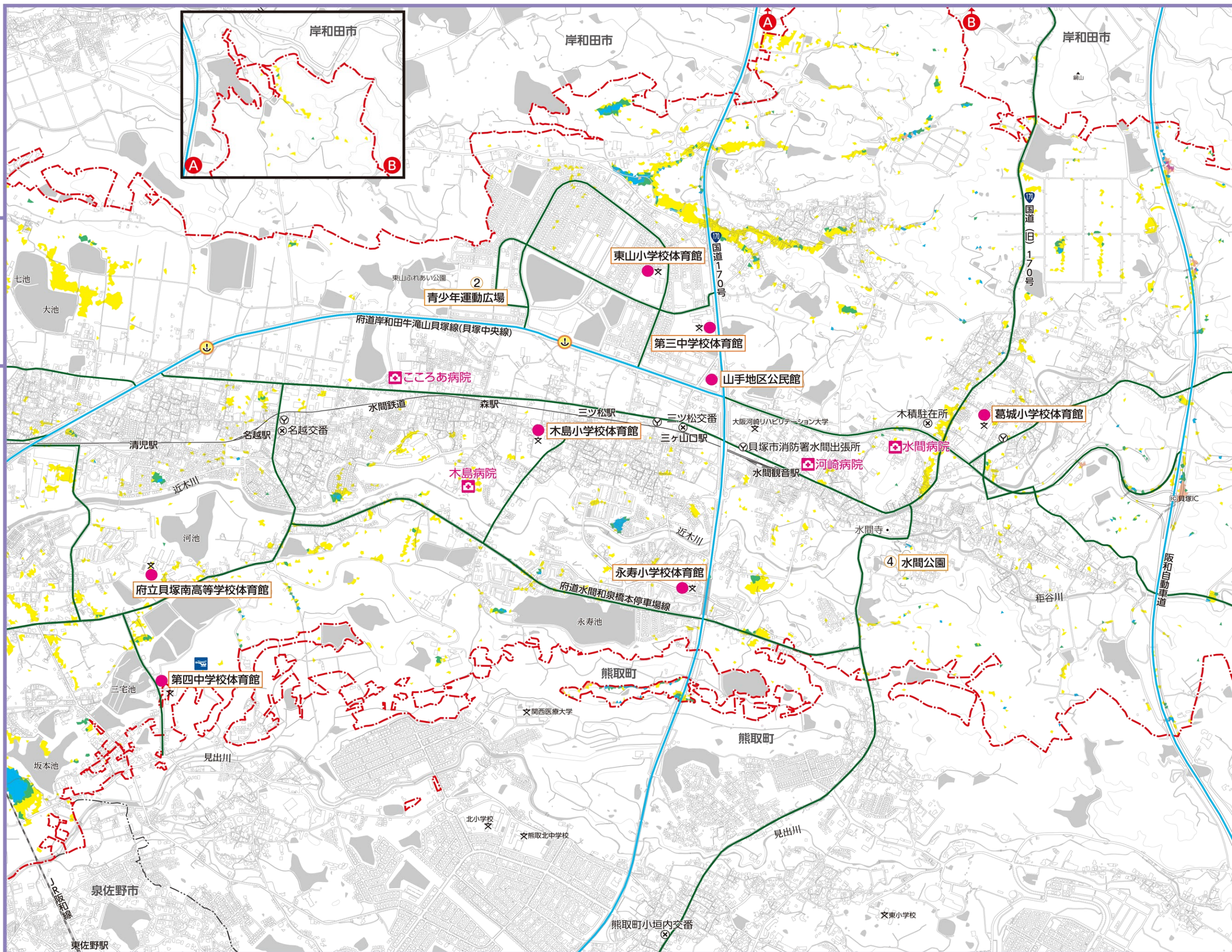
- 避難所
- ①一時避難場所
- 🕒避難時危険箇所（地下道）
- 広域緊急交通路（大阪府が選定）
- 地域緊急交通路（貝塚市が選定）

緊急交通路は車両の交通規制が行われることがあります。

- ⊗警察署・交番 ⊗消防署・消防団
- 🏠市災害医療センター
- 🏥災害医療協力病院
- 🚒ヘリポート

	0.2m ~ 0.5m未満
	0.5m ~ 1.0m未満
	1.0m ~ 2.0m未満
	2.0m ~ 5.0m未満
	5m以上

□内水氾濫は予想することが困難であり、雨の降り方、土地利用、下水道施設の整備状況の変化によっては、この地図に示された箇所以外でも浸水が発生することがありますので注意してください。

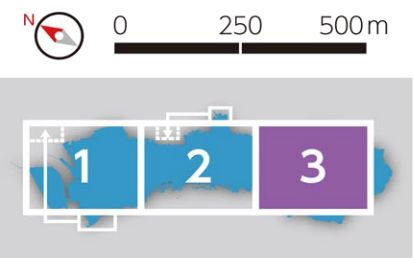




# 内水 ハザードマップ

3

縮尺  
1/15,000



## 凡 例

●

●

避難所

①

一時避難場所

⚠

避難時危険箇所（地下道）

—

広域緊急交通路（大阪府が選定）

—

地域緊急交通路（貝塚市が選定）

緊急交通路は車両の交通規制が行われることがあります。

Ⓧ

警察署・交番

Ⓧ

消防署・消防団

🏥

市災害医療センター

🏥

災害医療協力病院

🚁

ヘリポート

内水による浸水の深さ

0.2m～0.5m未満

0.5m～1.0m未満

1.0m～2.0m未満

2.0m～5.0m未満

5m以上

□降雨の条件としては、貝塚市の下水道計画降雨（時間最大雨量 54.6mm 相当）を引き伸ばし、「想定最大規模降雨」（時間最大雨量 147.0mm）としたものを設定しています。この降雨条件のもと、「下水道施設で流しきれない雨が地表面を流れ窪地にたまる」とした場合の浸水解析を行った結果を表示しております。また、解析の前提条件として河川の水位、河川の氾濫による浸水は考慮しておりません。

□内水氾濫は予想することが困難であり、雨の降り方、土地利用、下水道施設の整備状況の変化によっては、この地図に示された箇所以外でも浸水が発生することがありますので注意してください。

