

2. 貝塚市の概況

2-1. 貝塚市を取り巻く環境

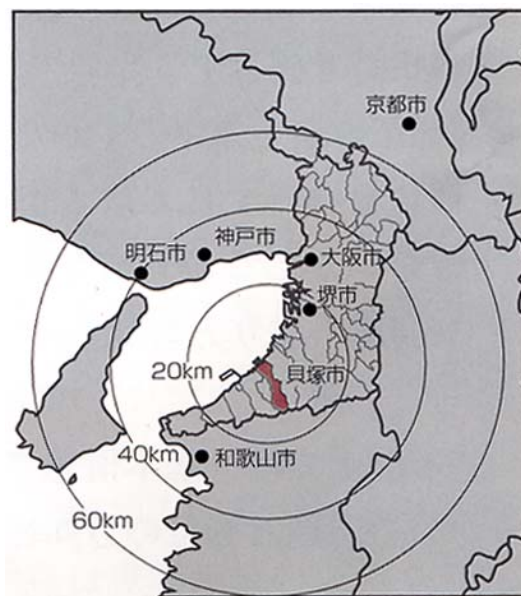
(1) 貝塚市の位置

本市は、大阪府の南部、和泉平野の中央部にあって、大阪市中心部、和歌山市中心部へそれぞれ約 30 km の位置にあります。

大阪市中心部へは南海線によって難波に、JR 阪和線によって天王寺に結ばれ、所要時間はそれぞれ、約 30 分となっています。

面積は 43.96 km² であり、大阪湾を臨む北西部から和歌山山脈が控える南東部まで、細長い市域を形成しています。

■ 貝塚市の位置

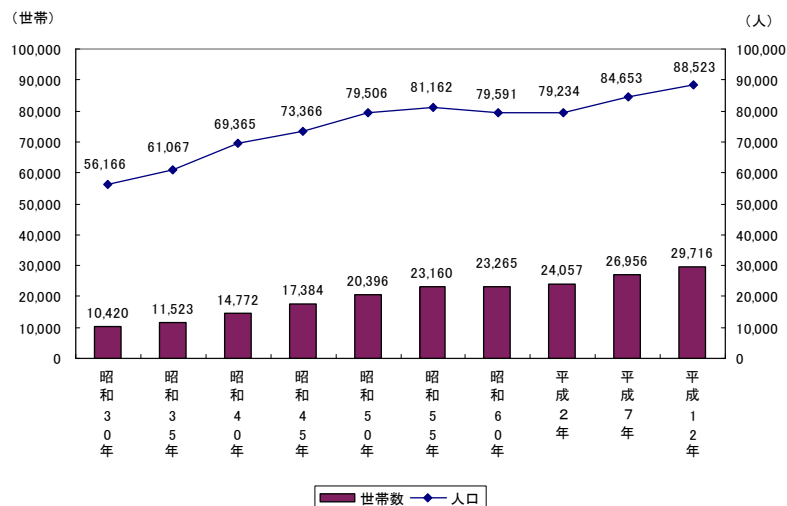


(2) 人口・世帯数

① 人口・世帯数の推移

本市の人口・世帯数は、長年に渡り概ね増加傾向にあります。日本の高度経済成長期以降、昭和 55 年から平成 2 年にかけて一度わずかに減少しましたが、その後再び増加傾向に変わり、現在に至っています。

その結果、平成 12 年国勢調査によると、人口：88,523 人、世帯数：29,716 世帯となっています。



② 人口の年齢構成

本市の平成12年における65歳以上の人口は、13,755人となっています。

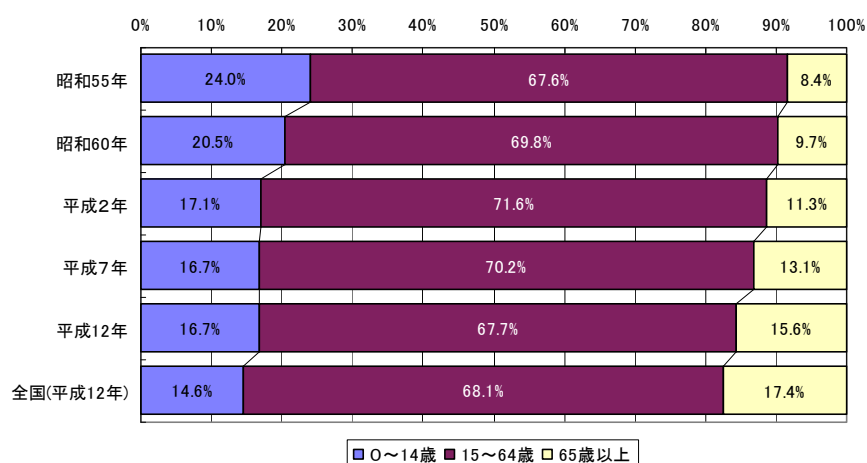
年齢3階層別人口構成比とその推移をみると、20年前の昭和55年時点で8.4%であった高齢化率（65歳以上人口の全人口に対する割合）が、10年前の平成2年には11.3%、平成12年には15.6%となっており、高齢化が進行していることがわかります。

ただ、平成12年で全国の高齢化率と比較すると、本市はまだ低く、比較的若い世代が多い人口構成となっています。

■ 貝塚市の年齢3階層別人口とその推移（国勢調査より） (人)

	0～14歳	15～64歳	65歳以上	合計
昭和55年	19,479	54,851	6,828	81,158
昭和60年	16,329	55,568	7,681	79,578
平成2年	13,563	56,643	8,920	79,126
平成7年	14,137	59,416	11,063	84,616
平成12年	14,780	59,870	13,755	88,405
全国(平成12年)	18,472,499	86,219,631	22,005,152	126,697,282

■ 貝塚市の年齢3階層別人口比率とその推移（国勢調査より）



(3) バリアフリー対象者の状況

① 身体障害者手帳・療育手帳の所持者数及び介護保険サービス対象者数

本市の平成15年における身体障害者数は、身体障害者手帳所持者が約3,251人、療育手帳所持者数が約457人となっています。

内訳をみると、身体障害者手帳所持者では肢体不自由者が多く、療育手帳所持者でも重度者が多い状況にあります。

また、いずれの手帳所持者も増加傾向にあります。

■ 身体障害者手帳所持者数（高齢障害福祉課資料より） (人)

	平成8年	平成9年	平成10年	平成11年	平成12年	平成13年	平成14年	平成15年
総数	2,427	2,476	2,607	2,726	2,837	3,005	3,126	3,251
肢体不自由	1,471	1,507	1,585	1,646	1,704	1,800	1,873	1,930
視覚障害	282	256	258	262	268	278	285	285
聴覚障害	213	198	196	196	198	212	223	228
音声言語障害	22	18	20	21	21	25	26	30
内部障害	486	497	548	601	646	690	719	778

■ 身体障害者手帳所持者数（高齢障害福祉課資料より） (人)

	平成8年	平成9年	平成10年	平成11年	平成12年	平成13年	平成14年	平成15年
総数	343	349	361	366	373	394	428	457
重度	239	238	242	248	250	257	272	277
中度	64	72	78	78	84	88	89	108
軽度	40	39	41	40	39	49	67	72

「貝塚市老人保健福祉計画・介護保険事業計画」に示された推計値によると、平成12年の介護保険サービス対象者は約1,600人であり、その後緩やかに増加していくことが予測されています。

■ 介護保険サービス対象者数（40～64歳を含む）の推計 (人)

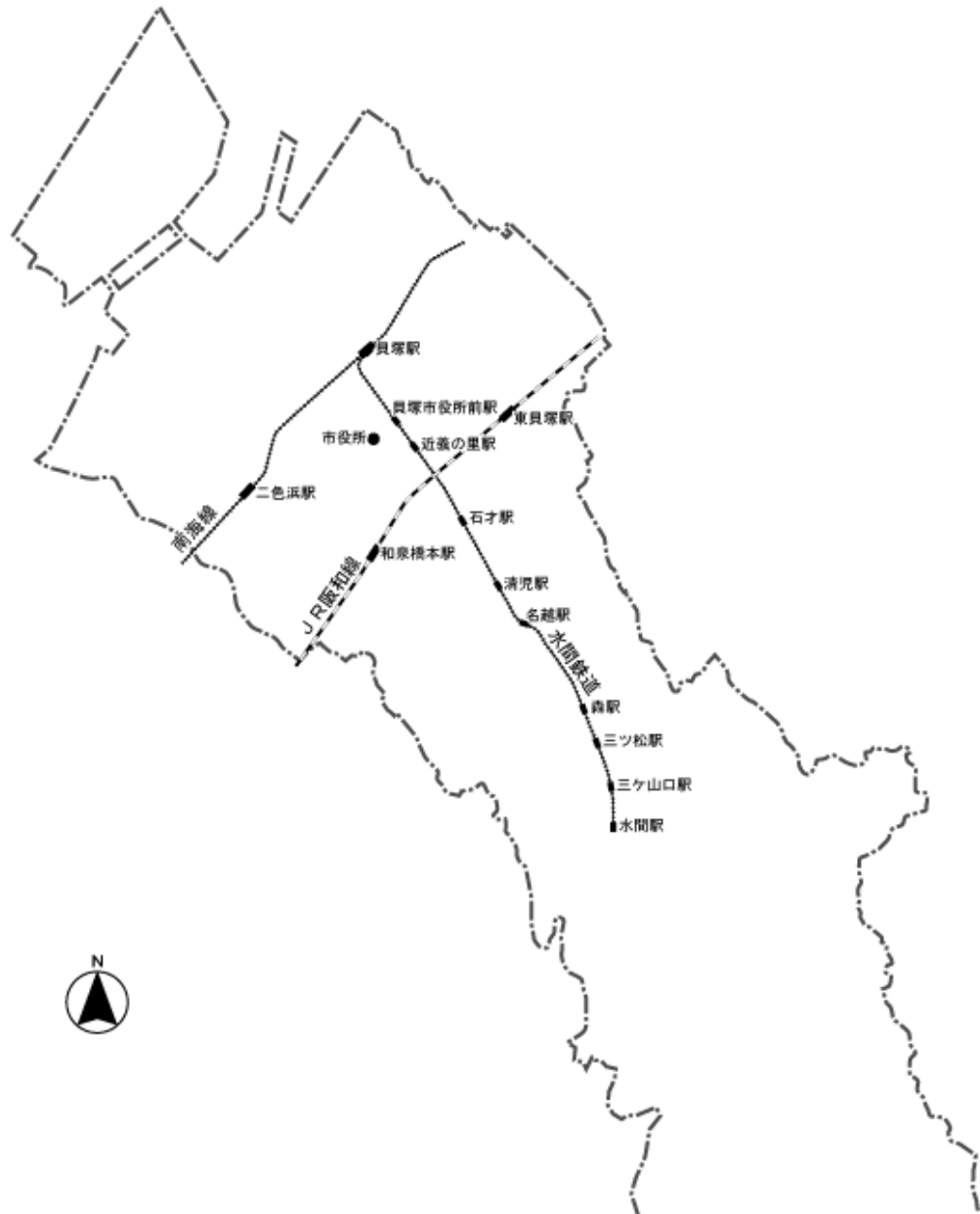
		平成12年度	平成13年度	平成14年度	平成15年度	平成16年度
居宅	要支援	227	237	247	255	263
	要介護1	401	417	432	445	457
	要介護2	220	229	239	246	252
	要介護3	172	176	180	181	184
	要介護4	124	127	130	131	132
	要介護5	84	86	87	89	89
	居宅計	1,228	1,272	1,315	1,347	1,377
施設	特別養護老人ホーム	124	135	146	158	169
	介護老人保健施設	111	113	115	117	118
	介護療養型医療施設	172	180	187	193	200
	特養経過措置対象者施設計	412	432	451	470	488
要支援・要介護者計		1,640	1,704	1,766	1,817	1,865

(4) 交通体系

① 鉄道交通の現状

市域の鉄道は、南海線、JR阪和線が横断しており、大阪市内と和歌山方面を結んでいます。また、南海貝塚駅から水間駅の間を結ぶ水間鉄道が走っています。

鉄道現況図



鉄道各線には、南海線：2 駅、JR 阪和線：2 駅、水間鉄道：10 駅があり、各駅の近年の乗降客数の推移は以下のようになっています。

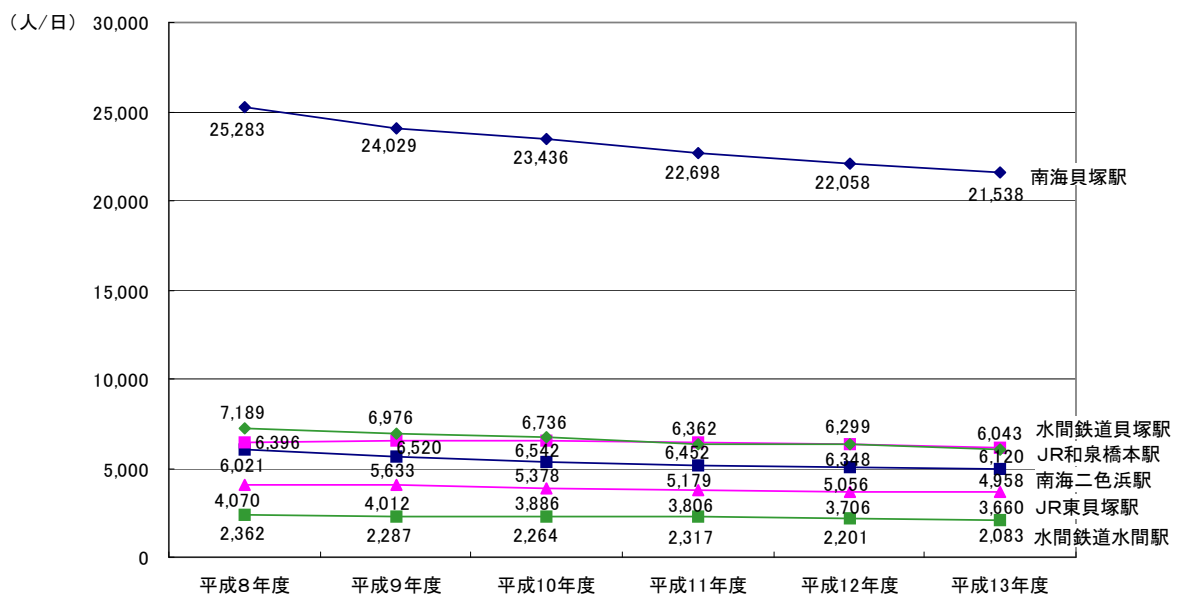
近年の1日当たり乗降客数から、バリアフリー基本構想における特定旅客施設（1日当たりの乗降客数が5,000人以上）となる駅は南海貝塚駅、南海二色浜駅、JR和泉橋本駅、水間鉄道貝塚駅の4駅となります。

※南海二色浜駅の乗降客数を概ね5,000人と見なしています。

■ 鉄道各駅の1日当たりの乗降客数（西日本旅客鉄道・南海電気鉄道・水間鉄道資料より）（人/日）

		平成8年度	平成9年度	平成10年度	平成11年度	平成12年度	平成13年度
南海線	貝塚駅	25,283	24,029	23,436	22,698	22,058	21,538
	二色浜駅	6,021	5,633	5,378	5,179	5,056	4,958
JR 阪和線	東貝塚駅	4,070	4,012	3,886	3,806	3,706	3,660
	和泉橋本駅	6,396	6,520	6,542	6,452	6,348	6,120
水間鉄道	貝塚駅	7,189	6,976	6,736	6,362	6,299	6,043
	貝塚市役所前駅	342	326	299	296	285	282
	近義の里駅	385	359	340	305	282	273
	石才駅	789	739	705	694	687	686
	清見駅	2,006	2,039	2,017	1,966	1,894	1,880
	名越駅	821	783	757	714	679	634
	森駅	931	879	795	745	738	692
	三ツ松駅	539	493	478	452	437	471
	三ヶ山口駅	294	268	242	234	236	228
	水間駅	2,362	2,287	2,264	2,317	2,201	2,083

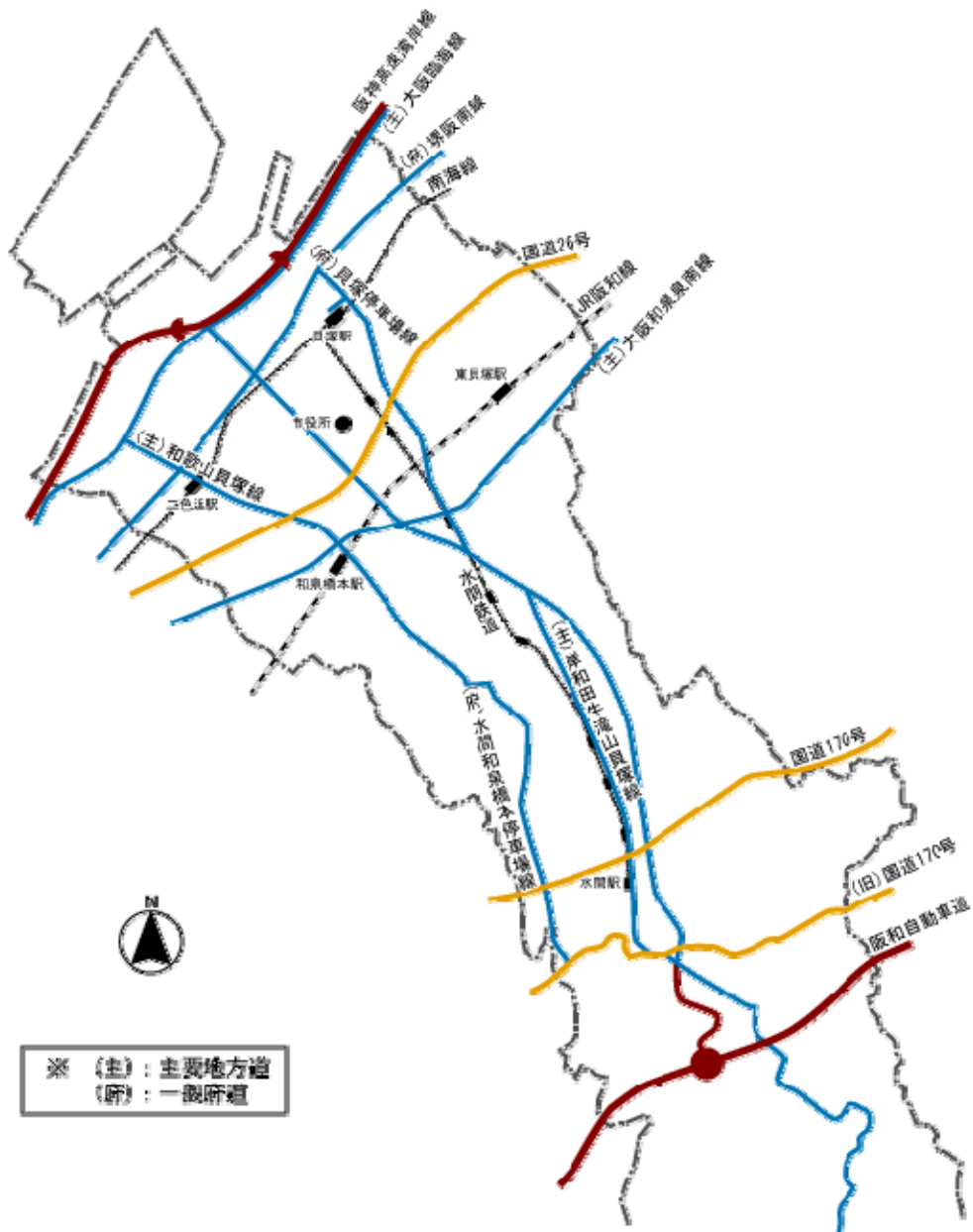
■ 主要駅の1日当たりの乗降客数（西日本旅客鉄道・南海電気鉄道・水間鉄道資料より）



② 道路交通体系の現状

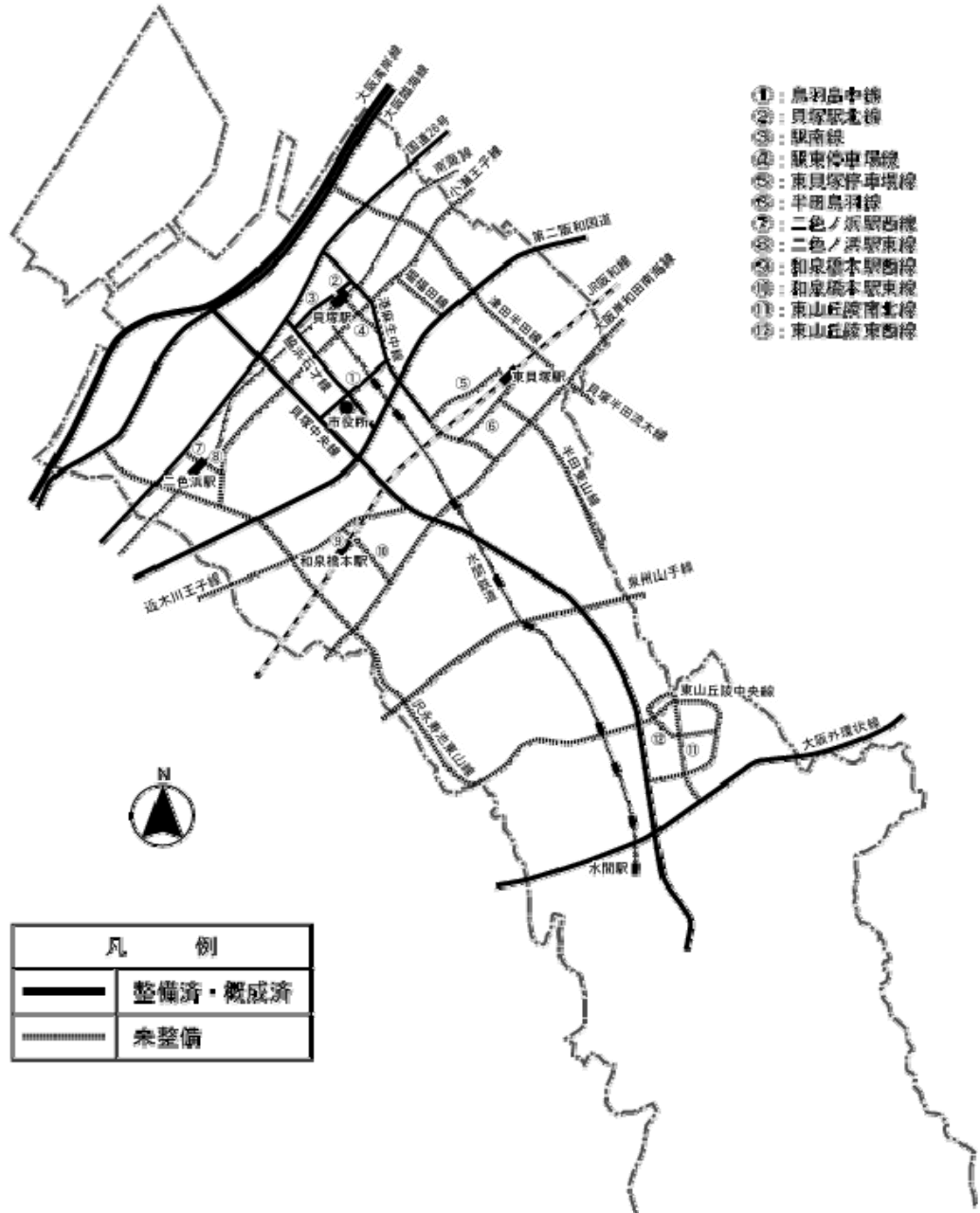
本市の交通体系は、北東から南西に向かって走る(主)大阪臨海線、(府)堺阪南線、国道26号、(主)大阪和泉泉南線、国道170号と、北西の臨海部から南東の丘陵部を結ぶ(府)貝塚停車場線、(主)岸和田牛滝山貝塚線、(主)和歌山貝塚線、(府)水間和泉橋本停車場線などによって、その骨格が形成されています。

広域道路交通体系現況図



都市計画道路の整備状況を見ると、広域幹線道路を中心に整備が進んでおり、鉄道駅周辺では、貝塚駅西側でアクセス道路が整備されています。

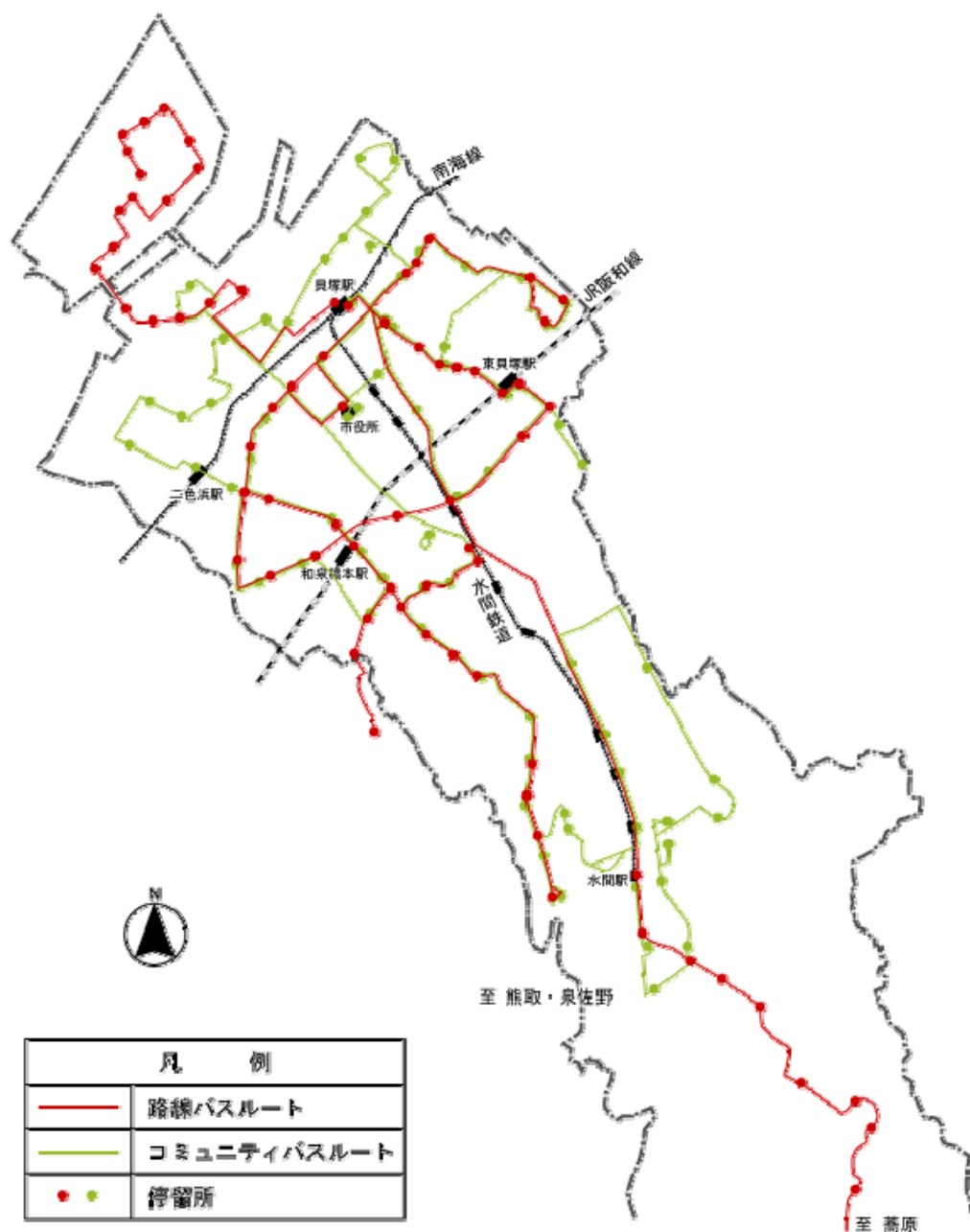
都市計画道路の整備状況図



③ バスルート

本市のバスルートは貝塚駅を中心として、西口からは臨海部ゾーン方面へ、東口からは市街地部各方面、水間方面、南東の丘陵部方面へのバスが運行されています。

バスルート図



(5) 公共公益施設の現況

市民が広く利用する公共公益施設は、臨海部に集中しています。特に貝塚駅周辺には、市役所、保健・医療・福祉施設など、市民の日常生活に関わる主要な公共公益施設が数多く分布しています。さらに貝塚駅西側及び東側には市を代表する商店街も位置しています。

また、この貝塚駅周辺のエリアの中で、市役所周辺には、市民福祉センター、市民図書館、総合体育館、市民文化会館（コスモシアター）などの、市民にとって身近な公共施設が集積しています。



■ 市役所



■ 市民福祉センター



■ 市民図書館



■ 市民文化会館（コスモシアター）

公共公益施設現況図

● 公共・公益サービス施設

- 1 泉南市役所
- 2 教育庁舎
- 3 盛徳文化会館
- 4 球場
- 5 公園草地
- 6 泉警察署
- 7 泉消防本部
- 8 泉消防署水間出張所
- 9 泉消防署二色出張所
- 10 泉警察署
- 11 大阪府泉社会福祉事務所
- 12 合同センター
(社会福祉協議会・シルバー
人材センター)
- 13 大阪府立少年自然の家

● 保健・医療・福祉施設

- 14 市民福祉センター
- 15 やすらぎ老人福祉センター
- 16 養生荘
- 17 泉湾港労働者福祉センター
- 18 市立泉病院
- 19 保健合同庁舎
- 20 東診療所
- 21 泉環境いきいき作業所

● 文化・スポーツ施設

- 22 市民図書館
- 23 市民文化会館 (コスモシアター)
- 24 浜手地区公民館
- 25 山手地区公民館
- 26 自然学習館
- 27 市立拳銃術ランド
- 28 青少年センター分館
- 29 青少年権教育交流館
- 30 ひと・ふれあいセンター
- 31 複合体育館
- 32 第一プール
- 33 第二プール
- 34 第三プール
- 35 第四プール
- 36 第五プール
- 37 市民ふれあい運動広場
- 38 二色グラウンド
- 39 青少年運動広場
- 40 子供野外広場
- 41 「ほの宇の里」

● 高校・中学校・小学校

- 42 大阪府立泉高等学校
- 43 大阪府立泉南高等学校
- 44 第一中学校
- 45 第二中学校
- 46 第三中学校
- 47 第四中学校
- 48 第五中学校
- 49 津田小学校
- 50 北小学校
- 51 二色小学校
- 52 西小学校
- 53 東小学校
- 54 南小学校
- 55 中央小学校
- 56 木島小学校
- 57 泉南小学校
- 58 永寿小学校

● 幼稚園・保育所

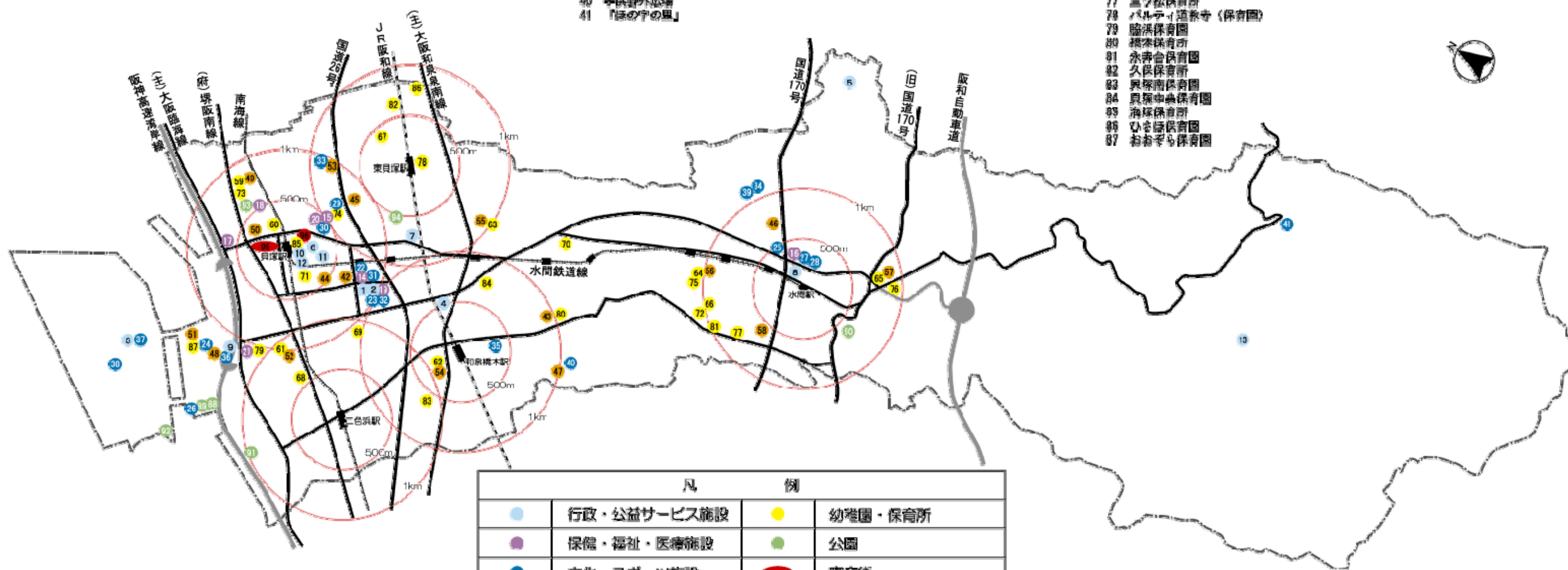
- 59 津田幼稚園
- 60 北幼稚園
- 61 西幼稚園
- 62 南幼稚園
- 63 中央幼稚園
- 64 木島西幼稚園
- 65 泉南幼稚園
- 66 永寿幼稚園
- 67 東幼稚園
- 68 二色幼稚園
- 69 こぞ幼稚園
- 70 清見幼稚園
- 71 泉南カトリック幼稚園
- 72 木島幼稚園
- 73 津田保育所
- 74 泉南保育所 (子育て支援センター)
- 75 木島保育所
- 76 泉南保育所
- 77 黒ツ松保育所
- 78 パルティ道徳寺 (保育園)
- 79 臨海保育園
- 80 橋本保育所
- 81 永寿会保育園
- 82 久保保育所
- 83 泉南保育園
- 84 泉南中央保育園
- 85 海保保育所
- 86 ひまわり保育園
- 87 おおぞら保育園

● 公園

- 88 市民の森
- 89 シェルシアター
- 90 水間公園
- 91 大阪府立二色の浜公園
- 92 二色の浜海浜緑地
- 93 泉公園
- 94 指田公園

● 商店街

- 95 泉南中央商店街
- 96 海保商店街



凡 例	
● (Light Blue)	行政・公益サービス施設
● (Purple)	保健・福祉・医療施設
● (Blue)	文化・スポーツ施設
● (Yellow)	高校・中学校・小学校
● (Green)	幼稚園・保育所
● (Red)	商店街

※ (主)：主要地方道 (府)：一般府道



2-2. まちづくりに関連する計画

(1) まちづくり全般に関わる計画

【貝塚市第3次総合計画・貝塚市都市計画マスタープランにみるまちづくりの方向性】

まちづくりの 理念	<p style="text-align: center;">であい ふれあい ひろがるまち かいづか 活力あふれる住みよい交流都市の創造</p>
目指すべき 都市像	<ul style="list-style-type: none"> ● 美しく暮らしよい環境充実都市 ● 心豊かに支え合う健康福祉都市 ● 人を育て文化を発信する生活文化都市 ● 活力ある開かれた産業創造都市

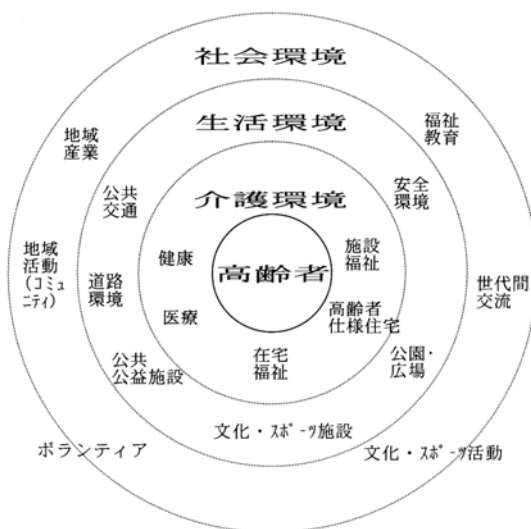
貝塚市第3次 総合計画にみる 保健・医療・ 福祉分野の 施策の方向	●生涯保健	○生涯保健・医療機能の充実 ○健康増進活動の推進
	●医療	○医療機能の整備・充実 ○救急医療ネットワークの確立
	●高齢者福祉	○健康づくり、健康管理体制の充実 ○在宅福祉サービス・施設サービスの整備 ○福祉の心にあふれた交流の充実 ○関係機関・組織の連携強化 ○高齢者の社会参加促進
	●児童・母子 ・父子福祉	○児童保育の推進 ○母子・父子福祉の推進
	●障害者(児) 福祉	○社会参加に対する支援 ○福祉サービスの充実 ○障害者(児)教育の推進

貝塚市都市計画 マスタープラン の「福祉・医療 関連整備の方 針」より(抜粋)	○道路、レクリエーション施設、その他都市施設の利用者は健常者だけではない。高齢者、身体障害者の利用を考慮し、段差のあるものはスロープを併用し、また、断勾配をできるだけ小さくして車椅子の通行を容易にする。また、視覚障害者のための道しるべなどについても考慮を払う。
---	--

(2) その他関連計画

【貝塚市老人保健福祉計画・介護保険事業計画の基本方針】

「基本方針」において、総合的な施策の推進が盛り込まれています。



「貝塚市交通バリアフリー基本構想」は、図中の生活環境整備施策の一環となるものです。

【寺内町周辺の歩行者にやさしい道づくり】

貝塚駅北側の旧寺内町周辺地区では、その歴史環境を活かしつつ、人にやさしく、快適な歩行環境整備が行われています。



■ 寺内町めぐりみち案内サイン



■ 北・中・願泉寺前