

海塚小池 浸水想定マップ



【ハザードマップ活用の注意点】

ハザードマップに示された浸水想定結果は、ある設定条件に基づいているため、詳細な地形を反映できない場合もあります。そのため、浸水範囲や浸水深、到達時間などはあくまでも目安として捉え、災害時には状況に応じた避難行動を心がけてください。

この地図では、海塚小池の堤防が決壊した場合を想定して最大浸水深を表示しています。また、氾濫水が到達するおおよその時間や避難所の位置などの情報も掲載しました。なお、地図で示した浸水想定区域以外でも浸水が生じる可能性がありますので注意してください。

避難所一覧

施設名	所在地
東小学校体育館	小瀬1丁目25-5
第二中学校体育館	福田100
ひと・ふれあいセンター	海塚22-1
青少年人権教育交流館	福田91
やすらぎ老人福祉センター	東79-1
津田小学校体育館	津田南町1-1
総合体育館	畠中1丁目13-1
北小学校体育館	中町4-1
第一中学校体育館	加神1丁目5-1
府立貝塚高等学校体育館	畠中1丁目1-1
市民福祉センター※	畠中1丁目17-1

※浸水想定区域内のため避難時は十分に注意してください。

※福祉避難所としても利用可能です。

一時避難場所一覧

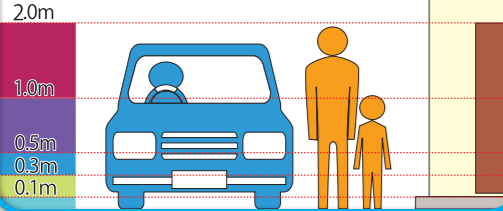
(災害時に一時的に避難する施設)

施設名	所在地
福田公園	福田175-12
上記小中学校・貝塚高等学校の運動場	

凡例

- ◎ 市役所
- ⊗ 警察署
- 🚒 避難所
- 🚓 アンダーパス
- 市境界
- +++ 鉄道
- 主要道路
- 🏥 病院
- 🚒 消防署
- 🏠 一時避難場所
- ★ 決壊地点
- 🚶 ひと・ふれあいセンター
- 🚶 青少年人権教育交流館
- 🚶 第二中学校体育館
- 🚶 第一中学校体育館
- 🚶 府立貝塚高等学校体育館
- 🚶 総合体育館
- 🚶 市民福祉センター
- 🚶 市民福祉センター

浸水の深さの目安



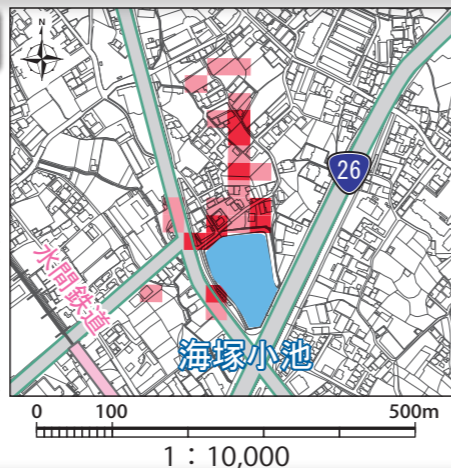
決壊地点1 決壊地点2 決壊地点3

※海塚小池の堤防3地点それぞれで決壊した場合を想定し、3つのケースをまとめた最大浸水深を表示しています。

歩行困難度

- 歩行不可能
- 歩行困難

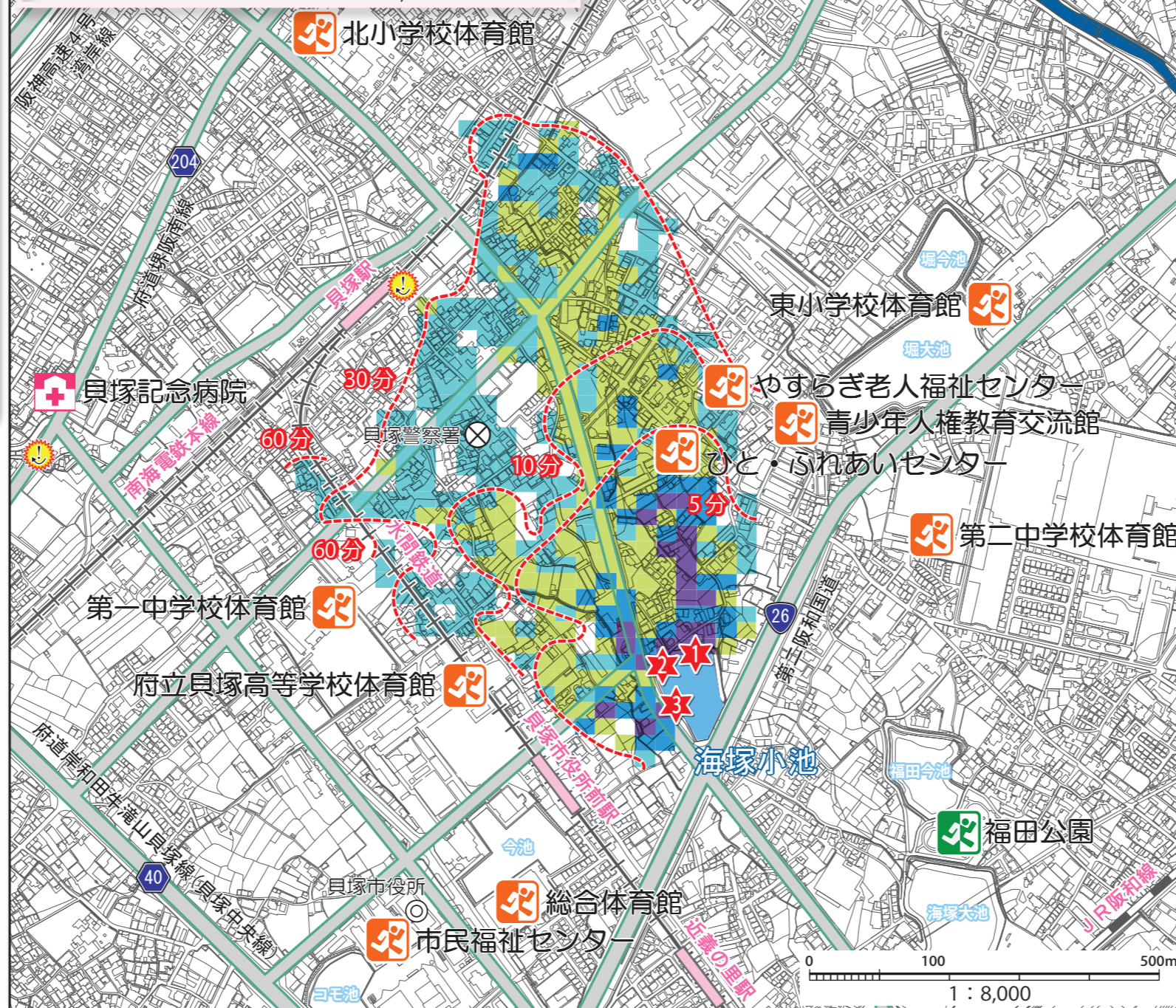
避難時の歩行困難度を示しました。道路上で歩行困難となっているところでは、無理に通行するのは避けましょう。



各池の浸水想定区域はホームページで、確認できます。

注意！

「やすらぎ老人福祉センター」「ひと・ふれあいセンター」は浸水想定区域内のため十分に注意して避難してください。



決壊地点4

各池の浸水想定区域はホームページで、確認できます。

歩行困難度

- 歩行不可能
- 歩行困難

避難時の歩行困難度を示しました。道路上で歩行困難となっているところでは、無理に通行するのは避けましょう。



注意！

「ひと・ふれあいセンター」「第二中学校体育館」「青少年人権教育交流館」は浸水想定区域内のため十分に注意して避難してください。

