

# 新井ノ池 浸水想定マップ

この地図では、新井ノ池の北・西・東の3箇所の堤防が決壊した場合を想定し、浸水想定区域を表示しています。また、氾濫水が到達するおよその時間や避難所の位置などの情報も掲載しました。なお、地図上で示した浸水想定区域以外でも浸水が生じる可能性がありますので注意してください。

## 【ハザードマップ活用の注意点】

東日本大震災では福島県の農業用ダムが決壊し、氾濫水がダム直下の民家や建物を押し流し、多くの命が奪われました。自らの命を守るために、万が一、ため池が決壊した場合に備えておく必要があります。

また、浸水想定結果は、ある設定条件に基づいており、詳細な地形などを反映できていない場合があります。そのため、地図上で色がついていないところで浸水したり、想定よりも深い水深になることもあります。

ハザードマップに示された浸水範囲や浸水深、到達時間などはあくまでも目安であり、災害時には状況に応じた避難行動をすることが重要です。

## 避難所一覧

避難所名	連絡先
東小学校体育館	072-422-0262
第二中学校体育館	072-422-1532
第一中学校体育館	072-422-1527
貝塚高等学校体育館	072-423-1401
総合体育館	072-433-7120

避難所名	連絡先
中央小学校体育館	072-428-9165
青少年人権教育交流館	072-432-5959
ひと・ふれあいセンター	072-422-7523
やすらぎ老人福祉センター	072-432-1100

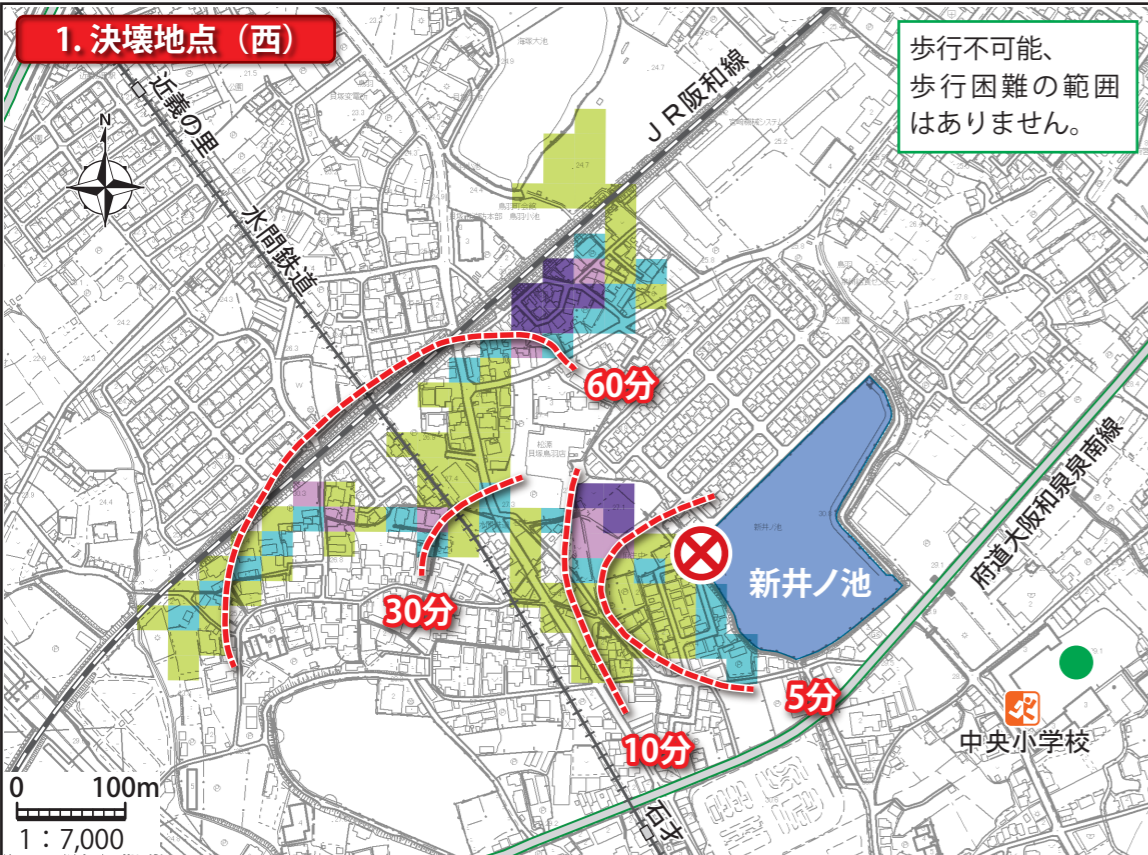
## 一時避難場所

避難場所名	連絡先
福田公園	—
市内学校の屋外運動場	—

## 福祉避難所

避難所名	連絡先
市民福祉センター	072-433-7060

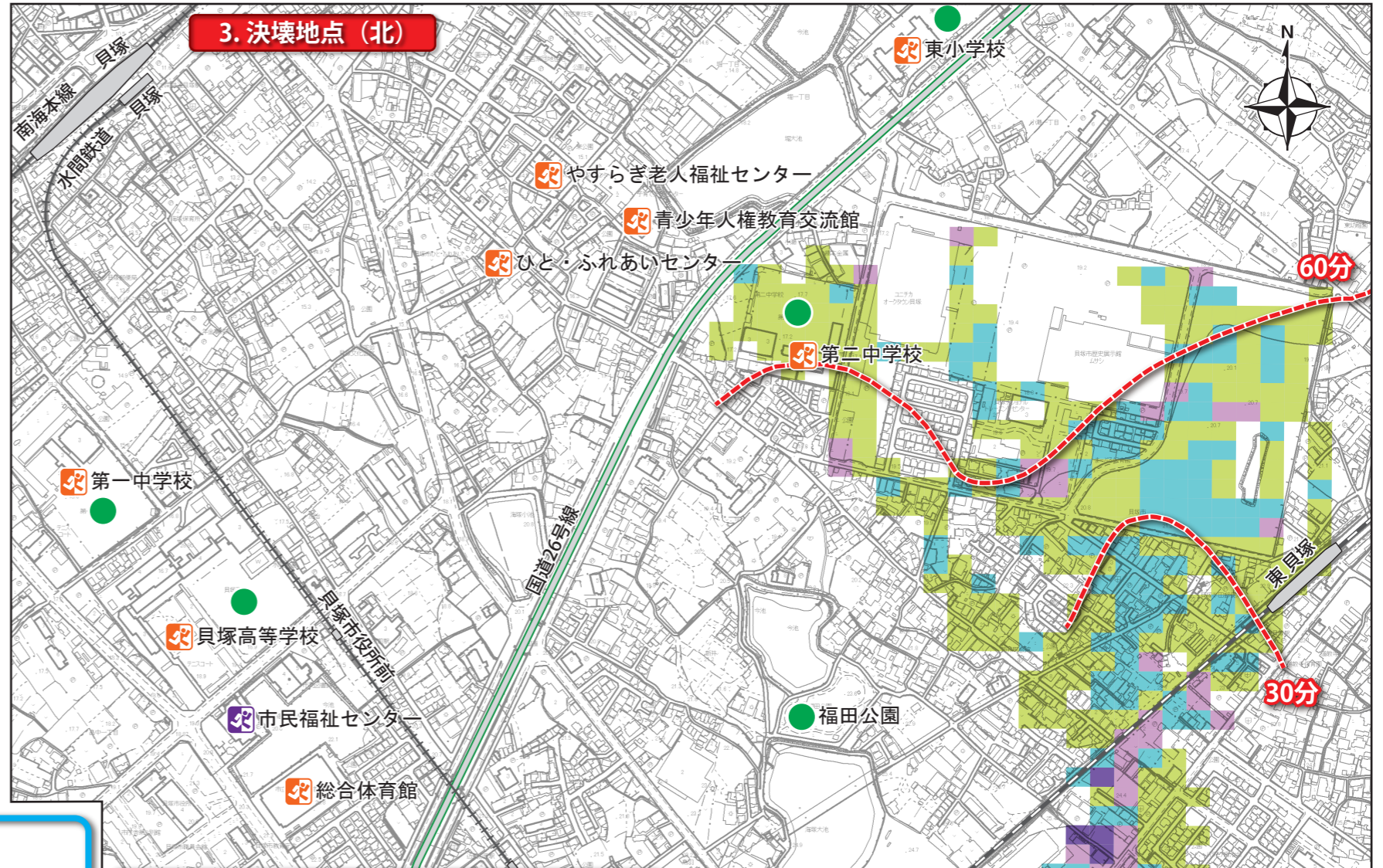
※一時避難場所とは災害時の危険を回避するために、一時的に避難をする場所のことです。



### 凡例

- 避難所
- 一時避難場所
- 福祉避難所
- 破堤点
- およその浸水到達時間
- JR阪和線
- 南海本線・水間鉄道
- 主要道路

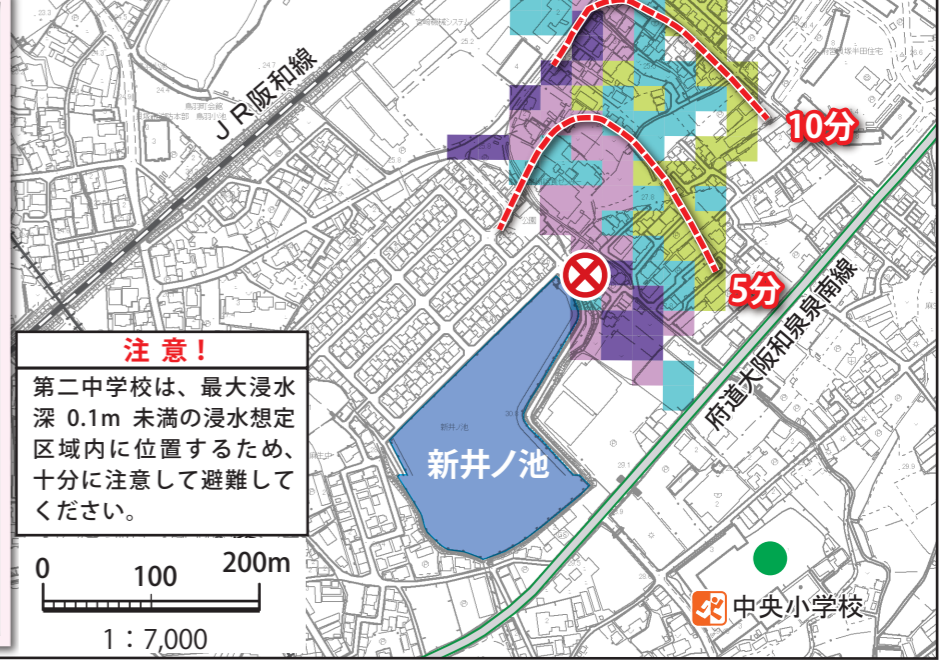
### 浸水の深さの目安



### 歩行困難度 決壊地点(北)

新井ノ池の北側が決壊した場合の歩行困難度を示しました。新井ノ池では決壊箇所直下に歩行困難、歩行不可能の場所が見られます。

- 歩行不可能
- 歩行困難
- 歩行可能



**注意!**  
第二中学校は、最大浸水深 0.1m 未満の浸水想定区域内に位置するため、十分に注意して避難してください。