

# 堀大池 浸水想定マップ

## 【ハザードマップ活用の注意点】

ハザードマップに示された浸水想定結果は、ある設定条件に基づいているため、詳細な地形を反映できない場合もあります。そのため、浸水範囲や浸水深、到達時間などはあくまでも目安として捉え、災害時には状況に応じた避難行動を心がけてください。

この地図では、堀大池の堤防が決壊した場合を想定して最大浸水深を表示しています。また、氾濫水が到達するおおよその時間や避難所の位置などの情報も掲載しました。なお、地図で示した浸水想定区域以外でも浸水が生じる可能性がありますので注意してください。

## 避難所一覧

施設名	連絡先
北小学校体育館	422-0173
東小学校体育館 (注)	422-0262
津田小学校体育館 (注)	422-0084
第一中学校体育館	422-1527
第二中学校体育館	422-1532
貝塚高等学校体育館	423-1401
総合体育館	433-7120
ひと・ふれあいセンター	422-7523
市民福祉センター※	433-7060
やすらぎ老人福祉センター (注)	432-1100
青少年人権教育交流館 (注)	432-5959

※福祉避難所としても利用可能です。

## 一時避難場所一覧

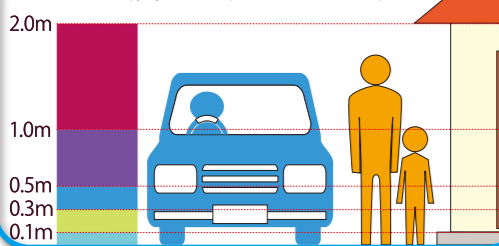
施設名	住所
北小学校屋外運動場	中町 4-1
東小学校屋外運動場 (注)	小瀬 1-25-5
津田小学校屋外運動場 (注)	津田南町 1-1
第一中学校屋外運動場	加神 1-5-1
第二中学校屋外運動場	福田 100
貝塚高等学校屋外運動場	畠中 1-1-1
福田公園	福田 175-12

※一時避難場所は災害時に一時的に避難する施設です。  
(注)浸水想定区域内のため避難時は十分に注意してください。

## 凡例

- 市役所
- 避難所
- 一時避難場所
- 破堤点
- およその浸水到達時間
- 病院
- JR阪和線
- 鉄道
- 主要道路
- アンダーパス

## 浸水の深さの目安



## 決壊地点 1

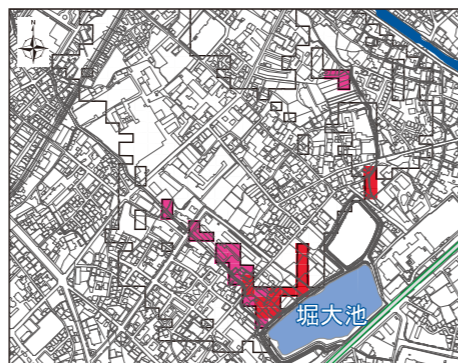
各池の浸水想定区域はホームページで、確認できます。

### 歩行困難度

避難時の歩行困難度を示しました。道路上で歩行困難となっているところでは、無理に通行するのは避けましょう。

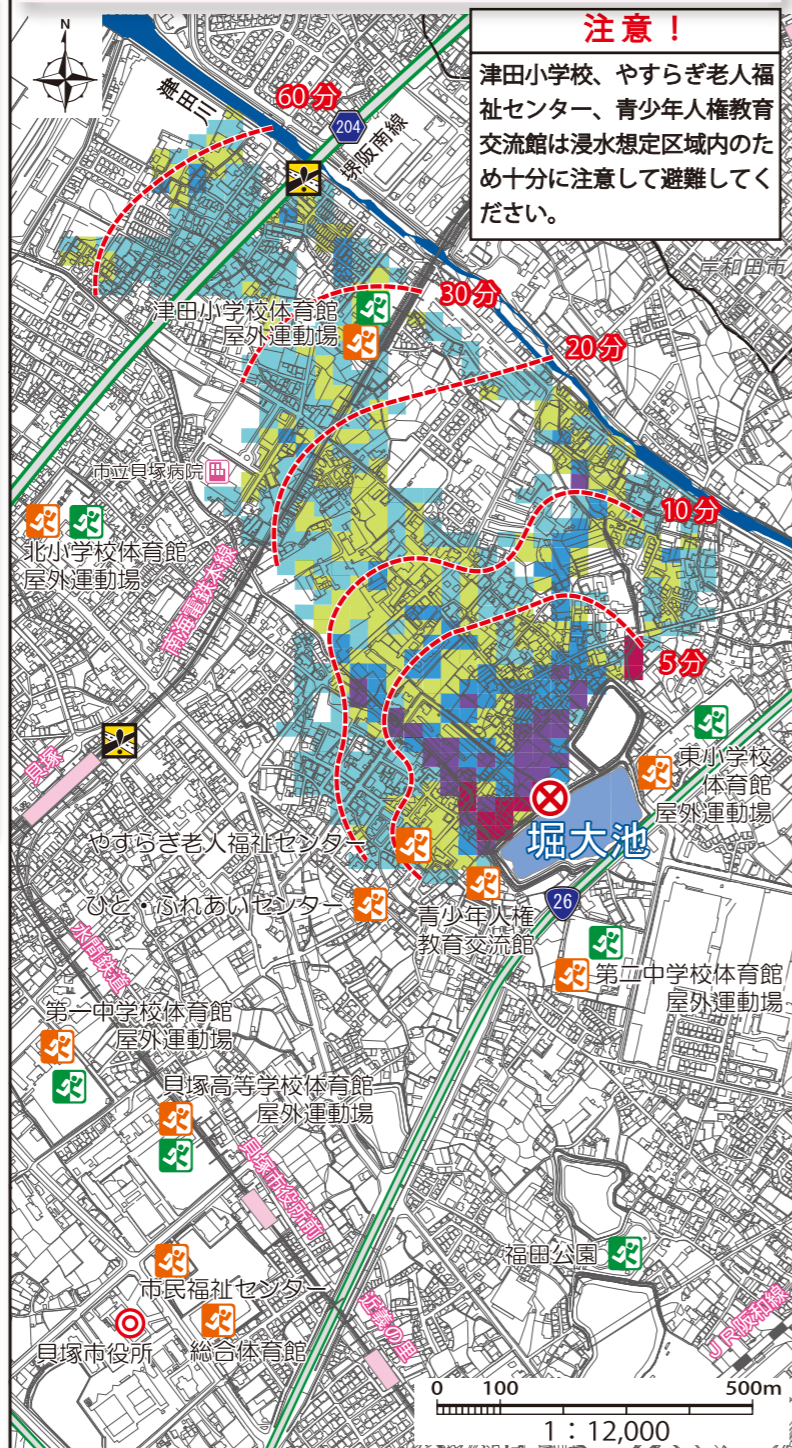
### 歩行困難度

- 歩行不可能
- 歩行困難
- 浸水範囲



## 注意！

津田小学校、やすらぎ老人福祉センター、青少年人権教育交流館は浸水想定区域内のため十分に注意して避難してください。



## 決壊地点 2

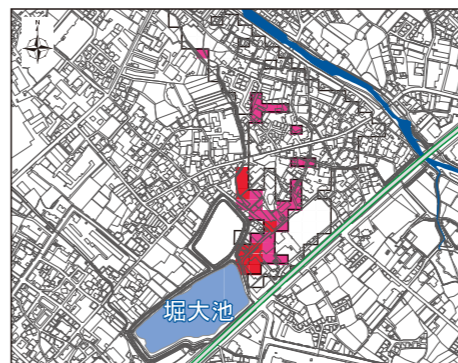
各池の浸水想定区域はホームページで、確認できます。

### 歩行困難度

避難時の歩行困難度を示しました。道路上で歩行困難となっているところでは、無理に通行するのは避けましょう。

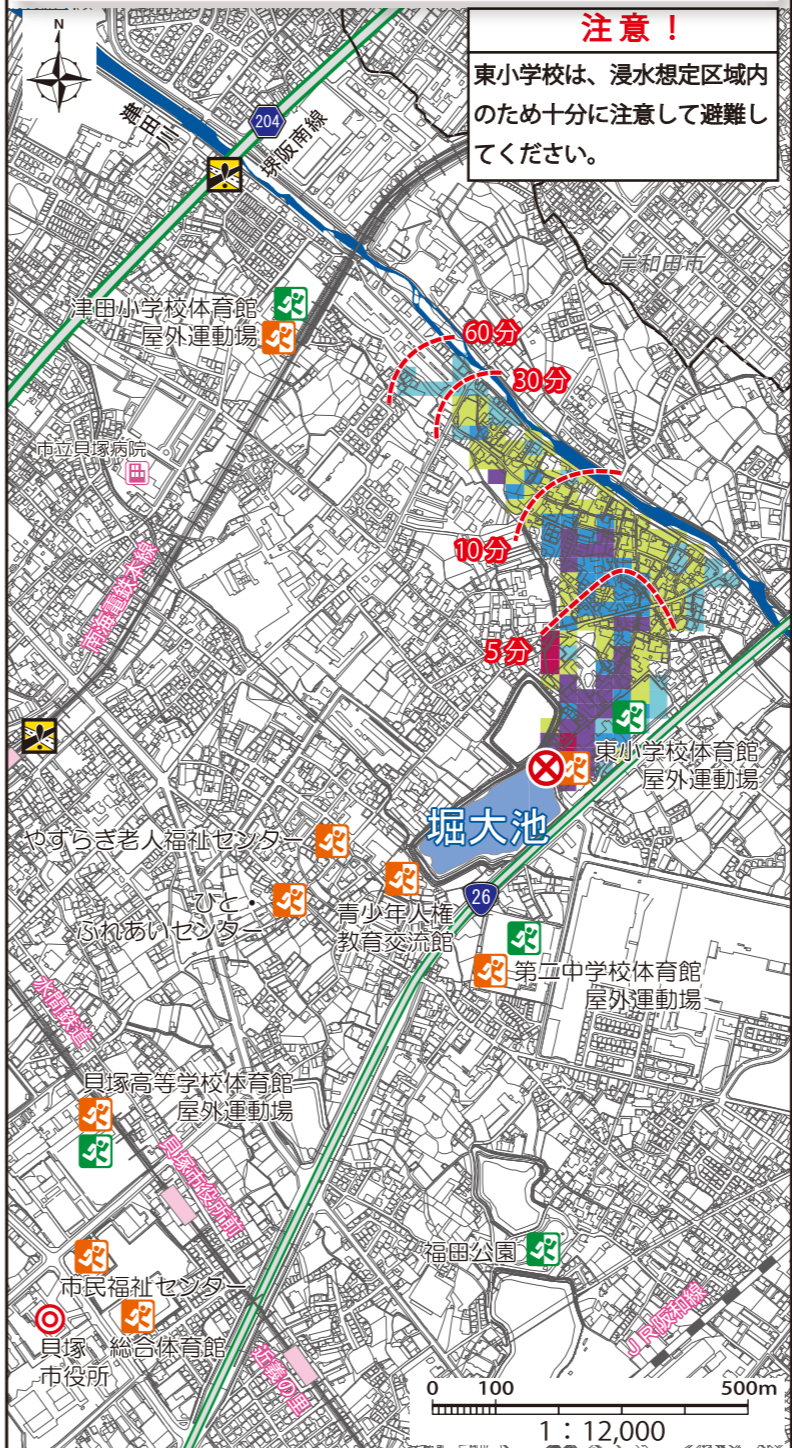
### 歩行困難度

- 歩行不可能
- 歩行困難
- 浸水範囲



## 注意！

東小学校は、浸水想定区域内のため十分に注意して避難してください。



## 決壊地点 3

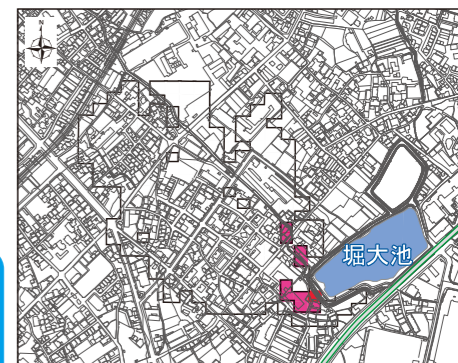
各池の浸水想定区域はホームページで、確認できます。

### 歩行困難度

避難時の歩行困難度を示しました。道路上で歩行困難となっているところでは、無理に通行するのは避けましょう。

### 歩行困難度

- 歩行不可能
- 歩行困難
- 浸水範囲



## 注意！

やすらぎ老人福祉センター、青少年人権教育交流館は浸水想定区域内のため十分に注意して避難してください。

