

# 堀今池 浸水想定マップ

この地図では、堀今池の堤防が決壊した場合を想定して最大浸水深を表示しています。また、氾濫水が到達するおよその時間や避難所の位置などの情報も掲載しました。なお、地図で示した浸水想定区域以外でも浸水が生じる可能性がありますので注意してください。

## 【ハザードマップ活用の注意点】

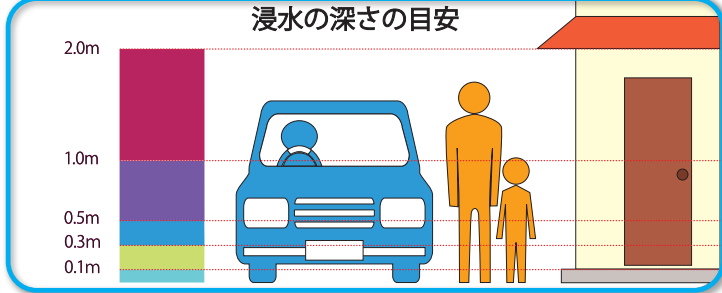
東日本大震災では福島県の農業用ダムが決壊し、氾濫水がダム直下の民家や建物を押し流し、多くの命が奪われました。自らの命を守るために、万が一、ため池が決壊した場合に備えておく必要があります。ハザードマップに示された浸水想定結果は、ある設定条件に基づいているため、詳細な地形を反映できない場合があります。そのため、浸水範囲や浸水深、到達時間などはあくまでも目安として捉え、災害時には状況に応じた避難行動を心がけてください。

避難所一覧	施設名	連絡先
	津田小学校体育館	422-0084
	北小学校体育館	422-0173
	東小学校体育館	422-0262
	第二中学校体育館	442-1532
	やすらぎ老人福祉センター	432-1100
	青少年人権教育交流館	432-5959
	ひと・ふれあいセンター	422-7523

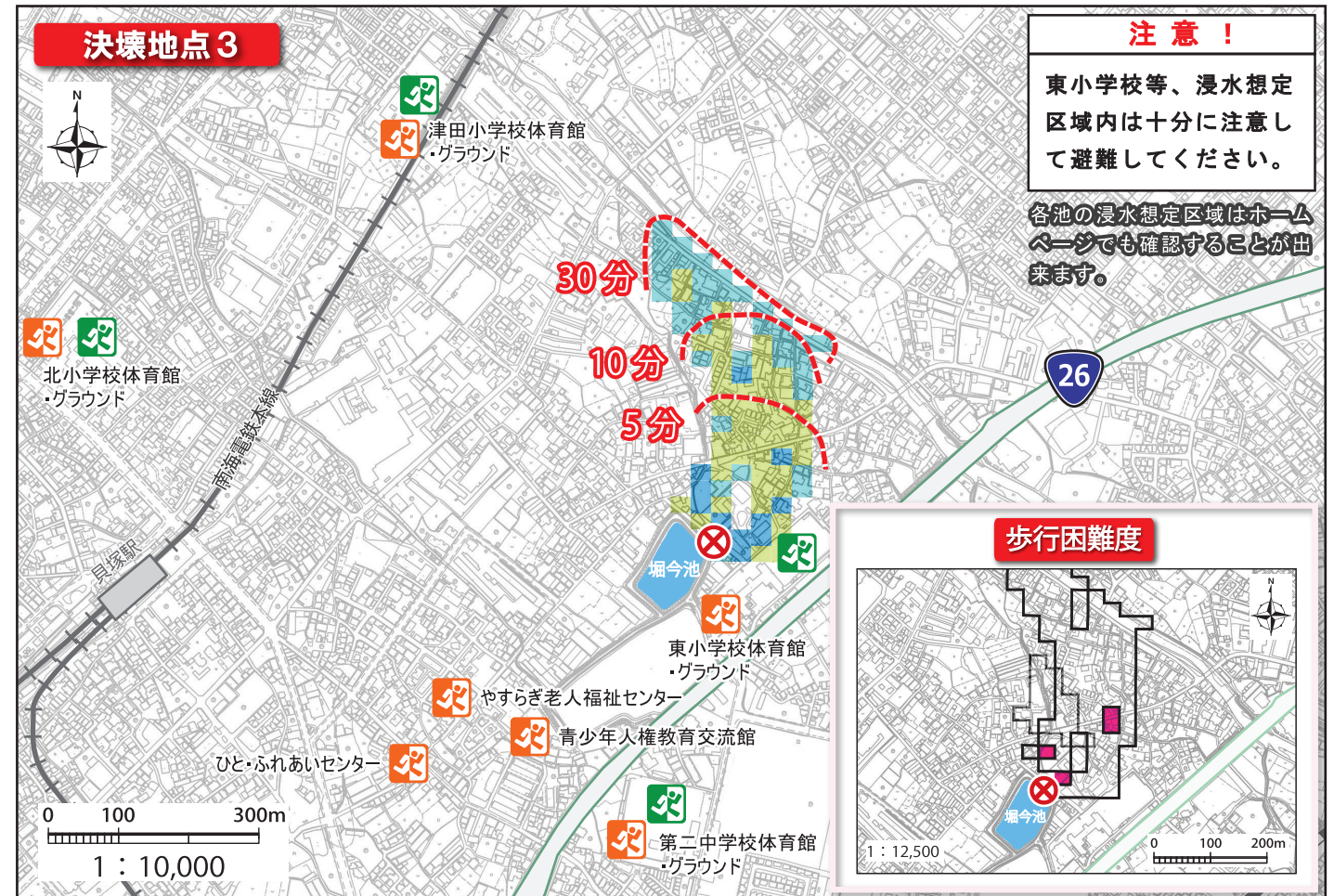
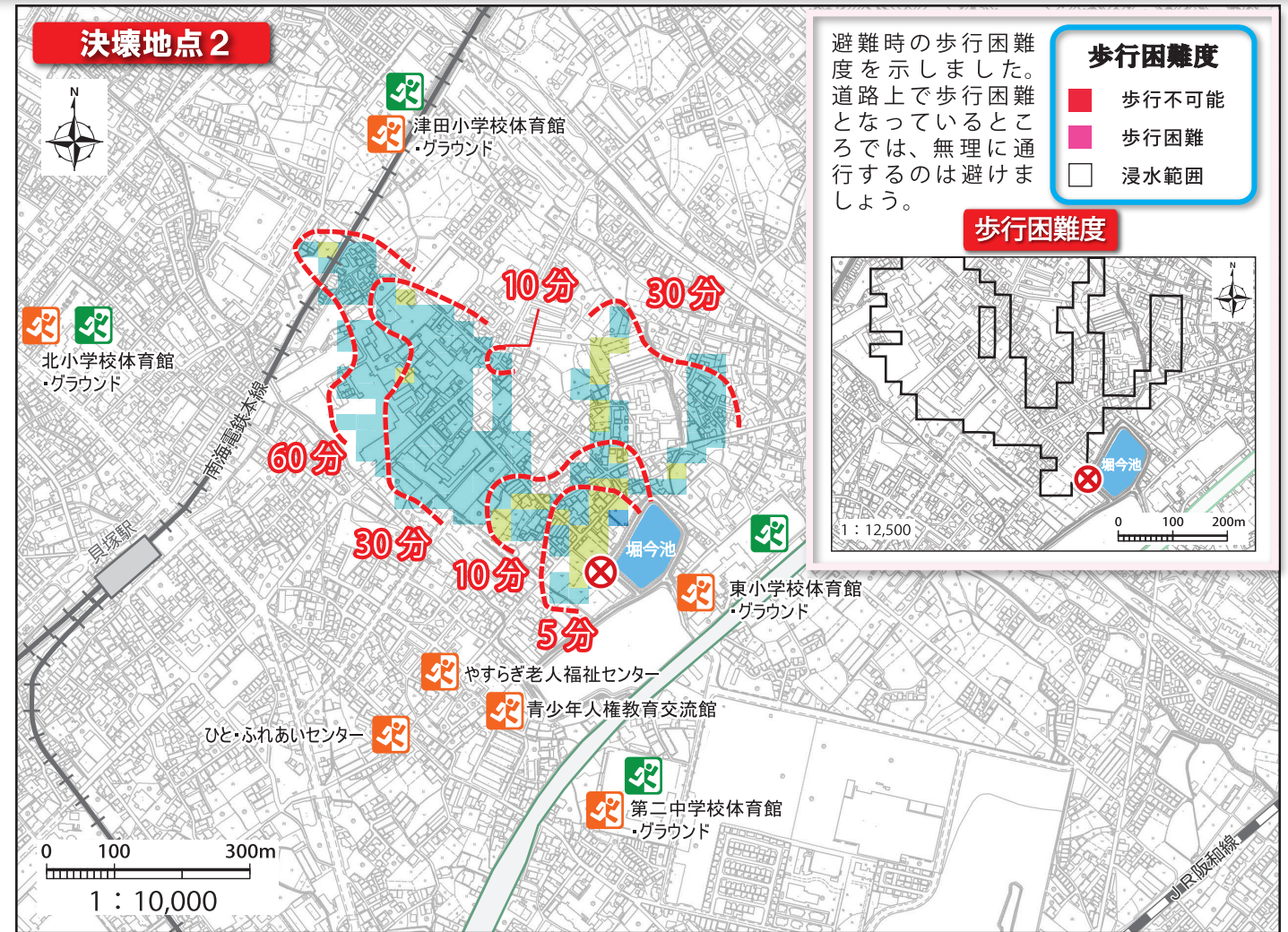
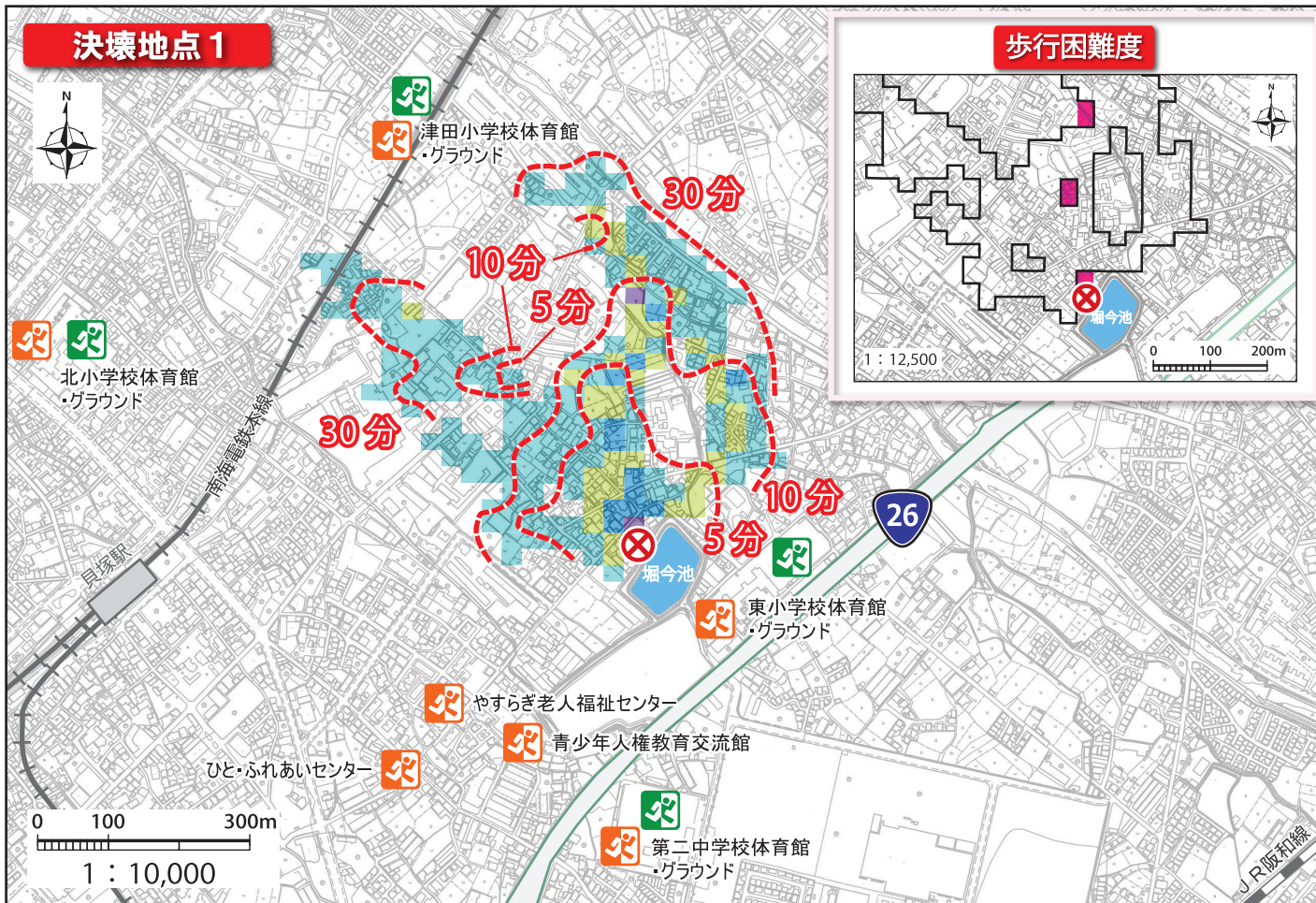
一時避難場所一覧	施設名	連絡先
	津田小学校グラウンド	442-0084
	北小学校グラウンド	422-0173
	東小学校グラウンド	422-0262
	第二中学校グラウンド	442-1532

※一時避難場所は災害時に一時的に避難する施設です。



### 凡例

- 避難所
- 一時避難場所
- 破堤点
- およその浸水到達時間
- 南海本線・水間鉄道
- J R 線
- 主要道路



**注意！**  
東小学校等、浸水想定区域内は十分に注意して避難してください。  
各池の浸水想定区域はホームページでも確認することができます。

### 歩行困難度

- 歩行不可能
- 歩行困難
- 浸水範囲

避難時の歩行困難度を示しました。道路上で歩行困難となっているところでは、無理に通ることは避けましょう。

